計画平面図

S=1/500

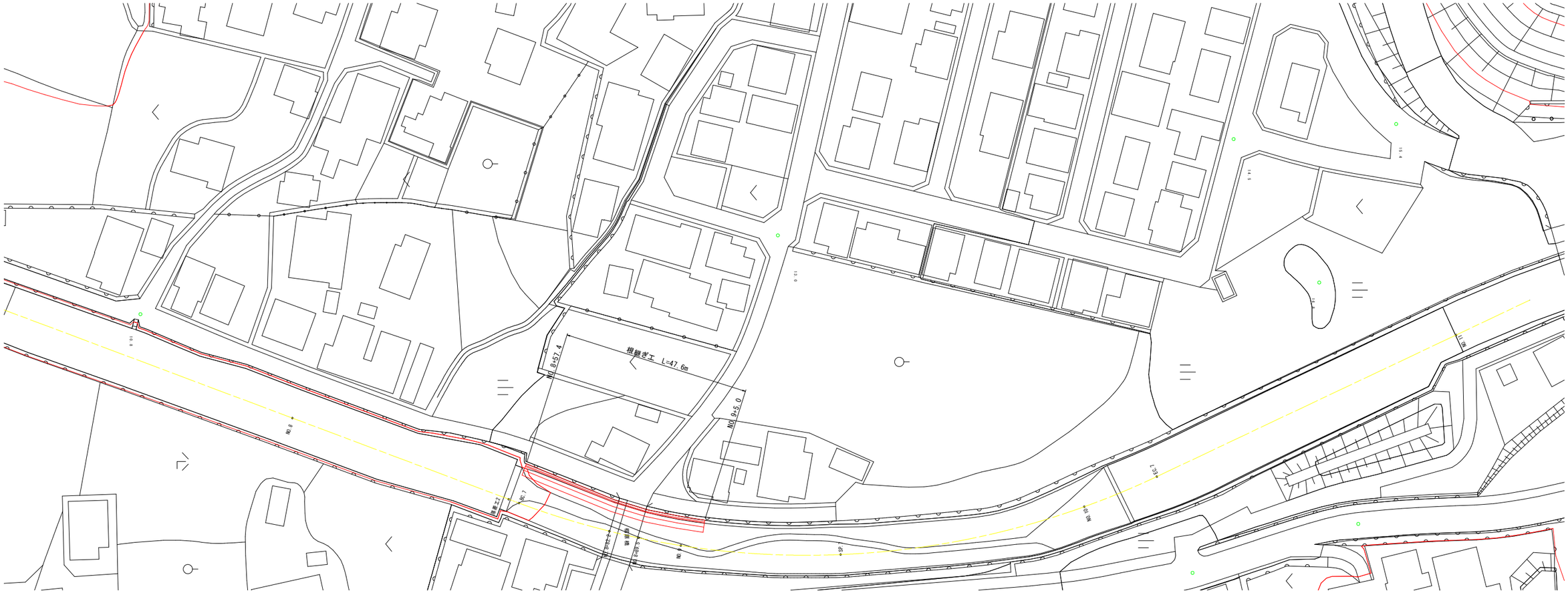

工 事 名	Ｒ２徳土　大谷川　鳴・大麻　河川工事		
路線名等	大谷川		
工事箇所	鳴門市大麻町大谷～池谷		
図 面 名	計画平面図		
縮　　尺	1/500	図面番号	1 / 5
会 社 名			
事業者名	徳島県東部県土整備局＜徳島＞		

計画縦断図

SH=1/1000
SV=1/100

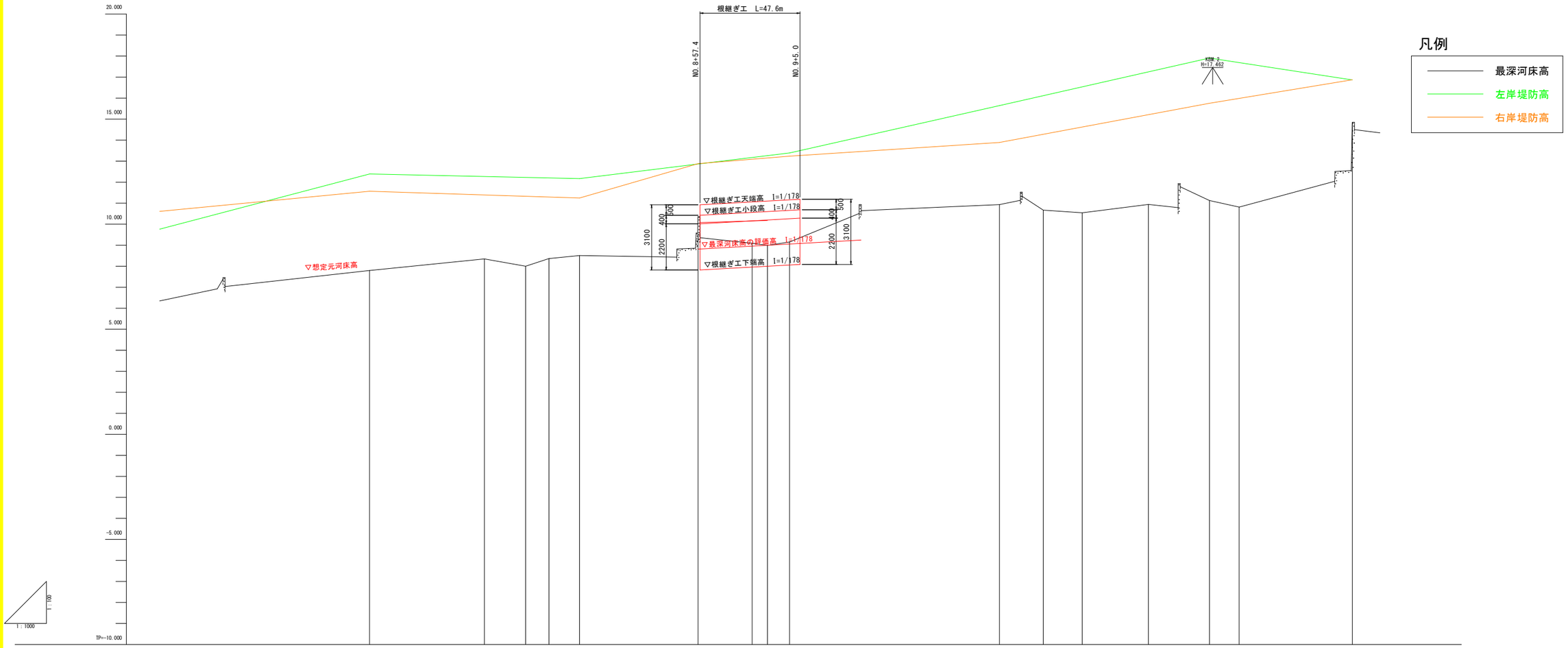

根継ぎ工勾配	10.921 — I=1/178 L=47.6m — 11.188
根継ぎ工天端高	10.921 11.060 11.101 11.160 11.188
右岸堤防高	10.611 11.566 11.244 12.879 13.228 13.884 15.758 16.874
左岸堤防高	9.165 12.390 12.168 12.864 13.387 15.645 17.907 16.987
最深河床高	6.350 7.797 8.509 9.521 9.158 10.927 11.124 14.849
追加距離	600.000 616.484 658.353 700.000 700.221 800.000 856.400 856.600 900.000 939.141 1000.000 1019.191 1100.000 1119.853 1152.651 1168.000 1185.448 1200.000
点間距離	16.633 16.484 41.869 41.647 0.221 99.779 56.400 0.200 40.910 39.141 60.859 19.191 80.809 19.853 32.798 15.349 17.448 14.552
測点	NO.6 BC.6 SP.6 NO.7 EC.6 NO.7+54.7 NO.7+74.3 NO.7+85.4 NO.8 根継工2 BC NO.8+82.2 NO.8+89.5 NO.9 SP.7 NO.10 EC.7 NO.10+20.8 NO.10+39.4 NO.10+70.9 NO.11 NO.11+14.1 BC.8 SP.8 根継工3 EC.8 NO.12
曲線	IP.6 IA=68-32-23 R=70.000 TL=47.697 CL=83.737 SL=14.705 IP.7 IA=45-51-56 R=200.000 TL=84.618 CL=160.101 SL=17.164 IP.8 IA=37-34-59 R=100.000 TL=34.026 CL=65.595 SL=5.630

工事名	R２徳土　大谷川　鳴・大麻　河川工事		
路線名等	大谷川		
工事箇所	鳴門市大麻町大谷～池谷		
図面名	計画縦断図		
縮尺	SH=1/1000 SV=1/ 100	図面番号	2 / 5
会社名			
事業者名	徳島県東部県土整備局＜徳島＞		

NO.8+82.2　（椢原橋下流側）

GH=
FH=

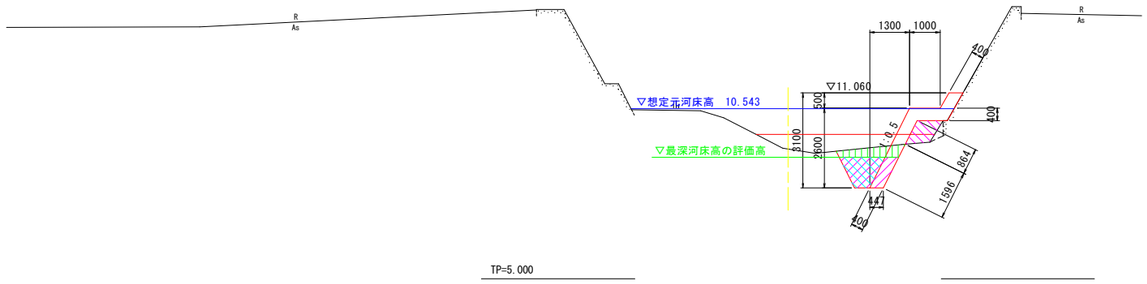

河川土工

掘　削	土砂	0.6	
盛　土	W<2.5m	0.6	
法面整形	盛土部	0.9	
法面整形	切土部	1.6	

作業土工

床　掘	土砂	1.4	
埋戻し	1m≦W<4m	1.0	
基面整正	土砂	0.4	

NO.8+89.5　（椢原橋上流側）

GH=
FH=

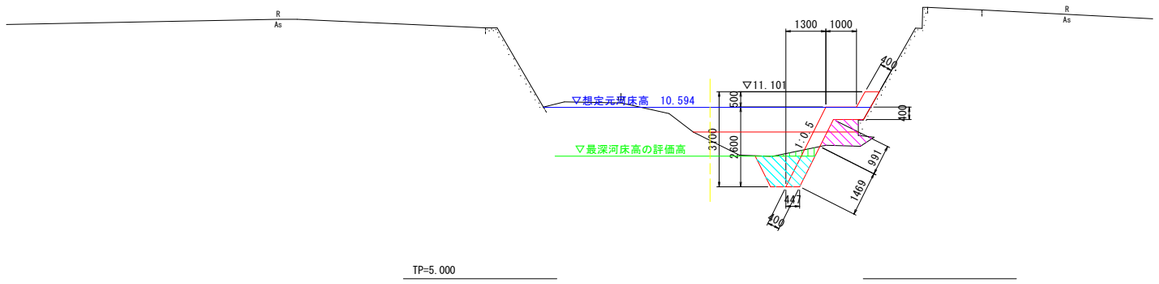

河川土工

掘　削	土砂	0.2	
盛　土	W<2.5m	1.0	
法面整形	盛土部	0.9	
法面整形	切土部	1.5	

作業土工

床　掘	土砂	1.4	
埋戻し	1m≦W<4m	1.0	
基面整正	土砂	0.4	

NO.9

GH=10.755
FH=

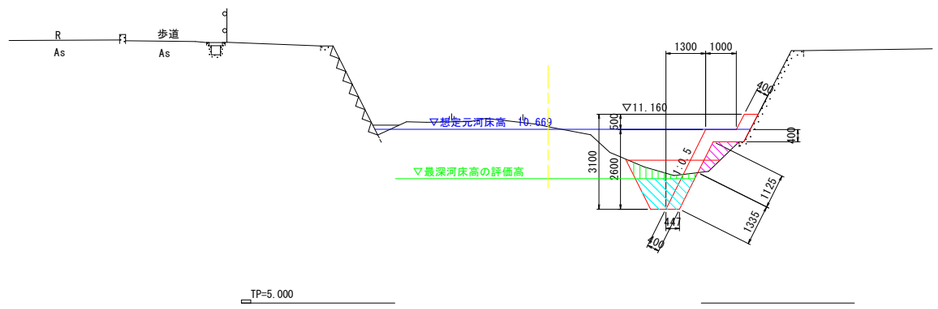

河川土工

掘　削	土砂	0.6	
盛　土	W<2.5m	0.6	
法面整形	盛土部	1.1	
法面整形	切土部	1.3	

作業土工

床　掘	土砂	1.4	
埋戻し	1m≦W<4m	1.0	
基面整正	土砂	0.4	

工 事 名	Ｒ２徳土　大谷川　鳴・大麻　河川工事		
路線名等	大谷川		
工事箇所	鳴門市大麻町大谷～池谷		
図 面 名	横断図		
縮　　尺	1/100	図面番号	3 / 5
会 社 名			
事業者名	徳島県東部県土整備局<徳島>		

標準断面図

S=1/50

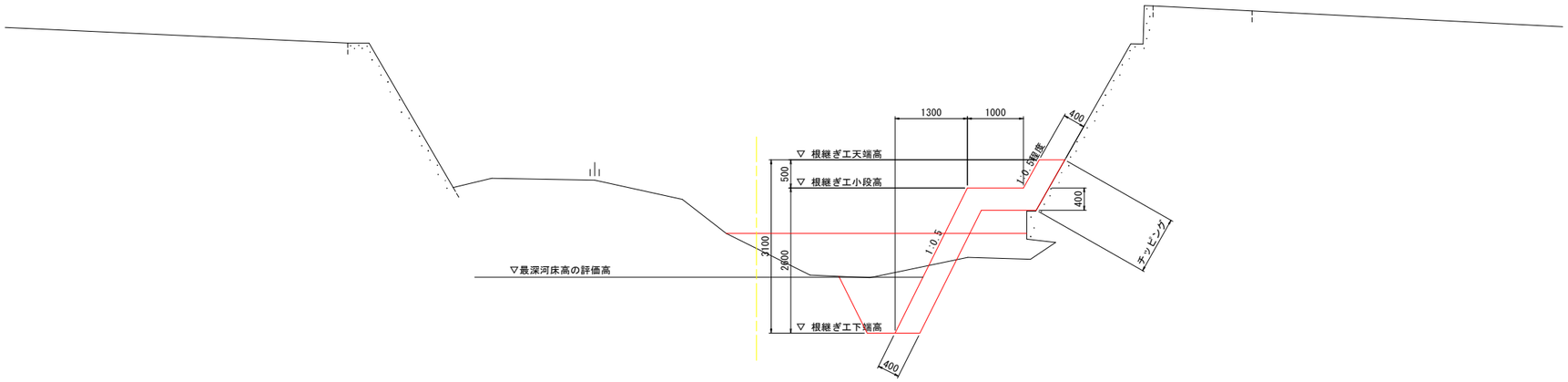

根継ぎ工構造図

S=1/50

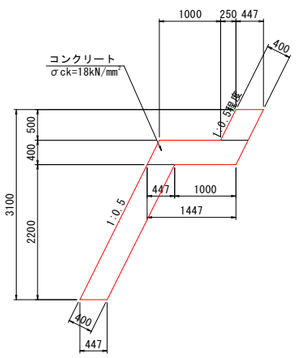

根継ぎ工展開図

SH=1/100
SV=1/50

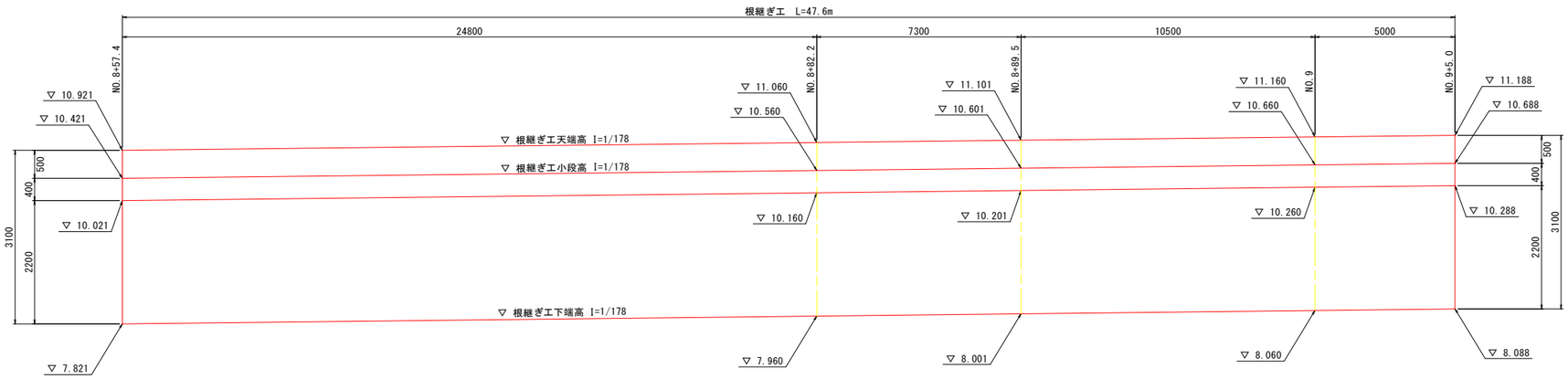

工 事 名	Ｒ２徳土　大谷川　鳴・大麻　河川工事		
路線名等	大谷川		
工事箇所	鳴門市大麻町大谷～池谷		
図 面 名	標準断面図・根継ぎ工構造図・根継ぎ工展開図		
縮　　尺	図示	図面番号	4 / 5
会 社 名			
事業者名	徳島県東部県土整備局＜徳島＞		

仮設計画平面図

S=1/500

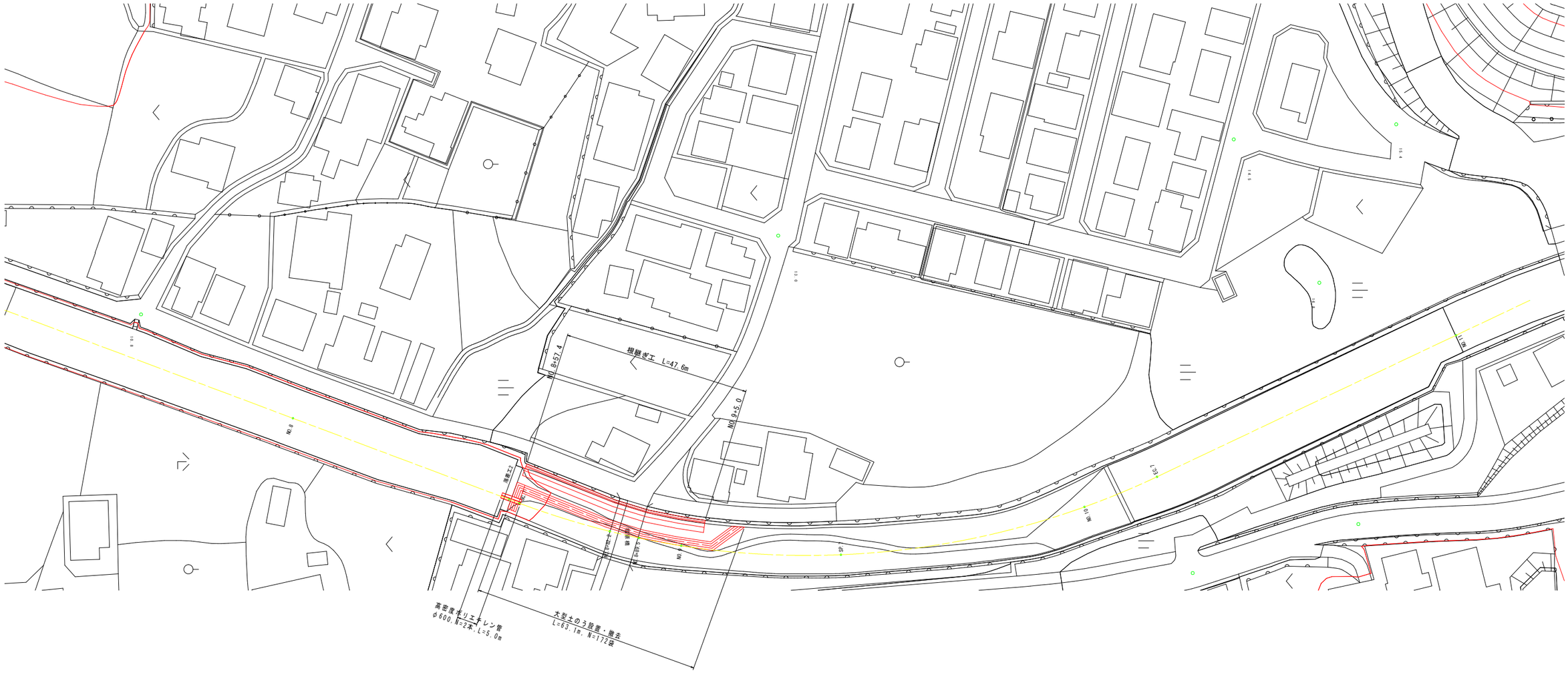

仮設横断図

S=1/50

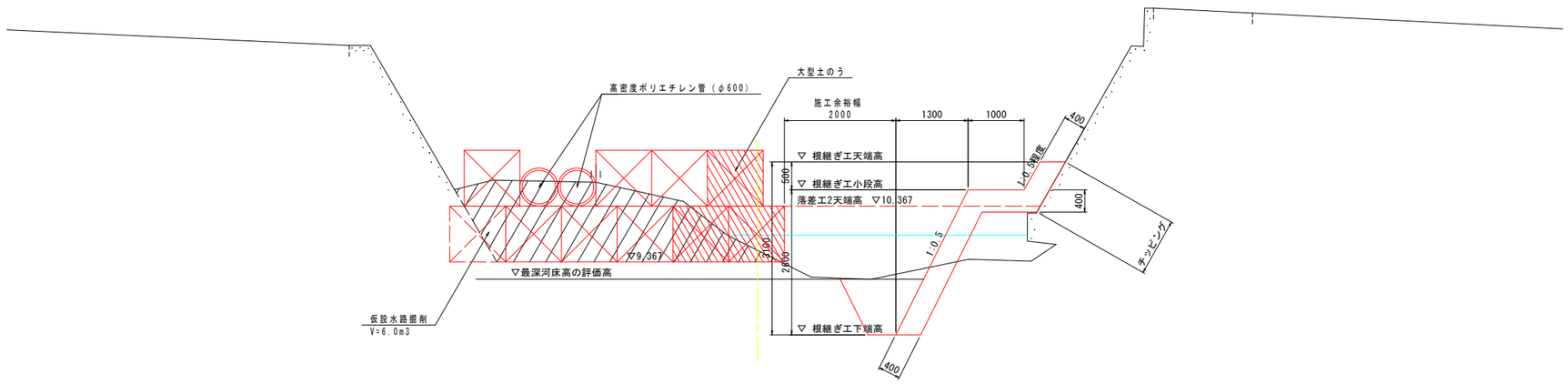

工 事 名	Ｒ２徳土　大谷川　鳴・大麻　河川工事		
路線名等	大谷川		
工事箇所	鳴門市大麻町大谷～池谷		
図 面 名	仮設計画平面図・仮設横断図		
縮　　尺	図示	図面番号	5 / 5
会 社 名			
事業者名	徳島県東部県土整備局＜徳島＞		